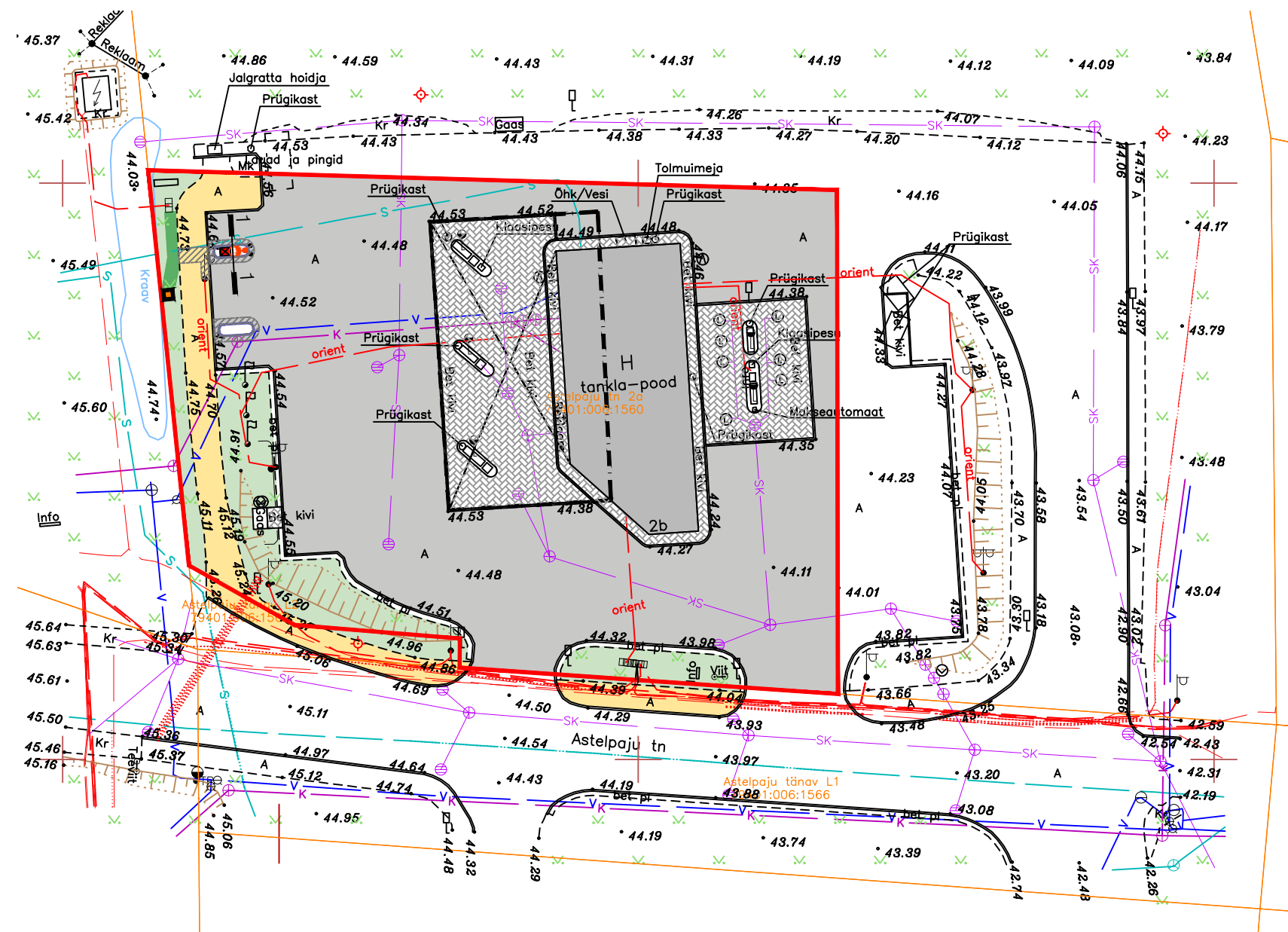
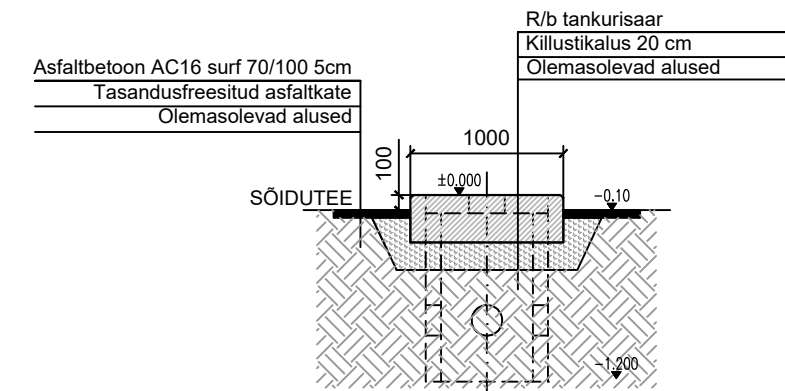


# Tingmärgid

- Krundi piir
- Olemasolev hoonestus
- Olemasolev varikatusesga tankimisplats
- Olemasolev sõidutee asfaltkate
- Taastatav sõidutee asfaltkate
- Olemasolev kõnnitee asfaltkate
- Taastatav kõnnitee asfaltkate
- Olemasolev betoonkivikattega ala
- Olemasolev haljasala
- Taastatav haljasala
- Projekteeritud r/b saar





LÕIGE 1-1



## Märkused:

- Geoalusena on kasutatud Aabenest OÜ poolt koostatud maa-ala plaani, töö nr 24148G, 15.10.2024. Kõrgused on EH2000 süsteemis, koordinaadid L-EST97 süsteemis.
- Kaitsevööndis ehitamisel arvestada majandus- ja taristuministri 25.06.2015 määrusega nr 73 „Ehitise kaitsevööndi ulatus, kaitsevööndis tegutsemise kord ja kaitsevööndi tähistusele esitatavad nõuded“.

Koordinaadid L-EST süsteemis, kõrgused EH2000.  
Katastriüksuste piirid:Maa-amet 14.14.2024. Kihil "PIIR" esitatud piirjoonte asukohad on informatiivsed.

			Ujula tn 1, Tõrva linn Tõrva vald, 68606 Valgamaa Tel.: 55 650 767; 76 79799 E-mail: kumaar@aabenest.ee			TÖÖ NR. 24148G			TELLIIJA: Architec OÜ						Töö CIRCLE K													
AABENEST OÜ			Litsents: 579 MA			OBJEKT: CIRCLE K Kvissentali teenindusjaama alusplaani						Architec OÜ Mälduranna tee 53, 74001 Viimsi reg nr 10571577 tel 641 4120, mob 501 5062 orav.andres@gmail.com						ELEKTRIAUTODE KIIRLAADIMISJAAM										
www.aabenest.ee			MTR nr: EEG000084			ADDRESS:			LEHT		LEHTI		MÕÖT		Astelpaju tn 2a, Raadi alev, Tartu vald, Tartu maakond													
AMET		NIMI		ALLKIRI		KUUPÄEV		Tartu maakond, Tartu vald, Raadi alev ja Tartu linn			1		1		1:500		Joonis											
Möödistas		K.Kivioja				09.10.2024		JOONIS:						Katendite plaan														
Koostas		K.Kasepuu				14.10.2024		maa-ala plaan tehnoorkudega																				
Pr. juht		K.Kasepuu				15.10.2024																						
															Vastutav spetsialist Uno Vaino		Koostatud Muudetud		23.10.2024		Töö nr 222/24		Staadium EP		Joonise nr AS-03		Mõõtkava 1:500	